

Mode d'emploi de l'espace e-services pour télécharger les

DONNEES CADASTRALES

IMPORTANT : cet e-service est un service de **téléchargement gratuit des données cadastrales de votre territoire de compétence**. Il comporte tant les plans que la matrice cadastrale et remplace la diffusion sur support CD Rom pratiquée les années précédentes.

Il est destiné exclusivement aux communes et communautés de communes.

L'accès à ce service est conditionné par l'inscription au portail e-services du Conseil général du Bas-Rhin. Le mode opératoire pour s'inscrire au portail est disponible dans l'aide en ligne du portail sous le lien suivant :

<https://citoyen.bas-rhin.fr/connect/Aide/PDF/e-services%20pour%20les%20professionnels%20-%20mode%20d%27emploi.pdf>

ATTENTION : le portail ne propose pas de visualisation des données cadastrales. Celle -ci se fait via l'outil de consultation du cadastre ou le Système d'Information Géographique (SIG) de la commune ou de la communauté de communes.

1- Comment télécharger mes données cadastrales depuis la page d'accueil ?

ECRAN 1 : La page d'accueil

The screenshot shows a web browser window with the URL <http://portalextranet.bas-rhin.fr>. The page title is 'Page d'accueil cadastre'. The main content area is titled 'Données cadastrales' and includes a search bar. A yellow callout bubble with the text '1- Cliquez pour accéder à la page de téléchargement des données cadastrales.' points to a red circle around the text 'cliquez ici.' in the 'TELECHARGER LES DONNEES CADASTRALES 2013' section. The page also features an 'EDITO' section, a 'CONTACT' section, and a map of a cadastral plan.

DESCRIPTIF DES DONNEES – DOCUMENTATION

Vous pouvez télécharger la documentation décrivant les données littérales du cadastre et le standard d'échange du plan cadastral EDIGEO.

Type Nom

Type de données : Documentation Matrice (6)

Type de données : Documentation Plan (2)

OBLIGATIONS CNIL

Les données littérales du cadastre contenant des données à caractère personnel, la commission Nationale de l'Informatique et des Libertés (CNIL) encadre leur utilisation. Merci de prendre connaissance des documents ci-dessous avant d'exploiter les données cadastrales.

Type	Nom	Description
	CNIL - Dispense de déclaration	Cette délibération de la CNIL liste les traitements informatiques autorisés sur les données littérales du cadastre sans déclaration à la CNIL.
	CNIL - Autorisation AU001	Cette délibération de la CNIL recense les traitements autorisés sur les données littérales du cadastre après la déclaration simplifiée AU001 (à effectuer en ligne sur http://www.cnil.fr/ > Vos obligations > Déclarer un fichier > Déclaration simplifiée)
	CG67_acte-engagement_2013	IMPORTANT : Les engagements souscrits par le Conseil Général du Bas-Rhin doivent être portés à la connaissance de tous les organismes destinataires des données littérales du cadastre qui sont eux-mêmes tenus de respecter ces mêmes engagements.

ECRAN 2

2-Double cliquez sur le dossier avec le nom de votre commune ou de votre communauté de communes.

Créer | Flux de travail

Afficher : Tout le contenu du site

Éléments Dernière modification

Bibliothèques de documents

ACHENHEIM	5 il y a 4 jours
CNIL	3 il y a 5 heures
Description	8 il y a 31 heures
Documents	Cette bibliothèque système est créée par la fonction Publication pour stocker les documents utilisés dans des pages du site. 0 il y a 2 semaines
Éléments de site	Éléments de site qui sont contenus dans les pages de 0 il y a 2 semaines
Images	Cette bibliothèque système est créée par la fonction Publication pour stocker les images 0 il y a 8 jours
Pages	Cette bibliothèque système est créée par la fonction Publication pour stocker les pages 0 il y a 2 semaines
Pages du site	Cette bibliothèque système est créée par la fonction Publication pour stocker les pages de ce site. 5 il y a 2 semaines
Bibliothèques d'images	
Images_cadastre	5 il y a 7 jours
logo	2 il y a 7 jours
Listes	
Calendrier du projet	0 il y a 2 semaines
Informations Générales	2 il y a 2 semaines
Tâches de flux de travail	Cette bibliothèque système est créée par la fonction Publication pour stocker les tâches de flux de travail créées dans le site. 0 il y a 2 semaines
Forums de discussion	
Il n'existe aucun forum de discussion.	
Enquêtes	
Il n'existe aucune enquête.	

Attention : Ne pas tenir compte de ces dossiers !





ECRAN 3

3-Double cliquez sur le dossier 2013.

Type	Nom	Modifié	Modifié par
	2013	09/08/2013 14:52	Compte système

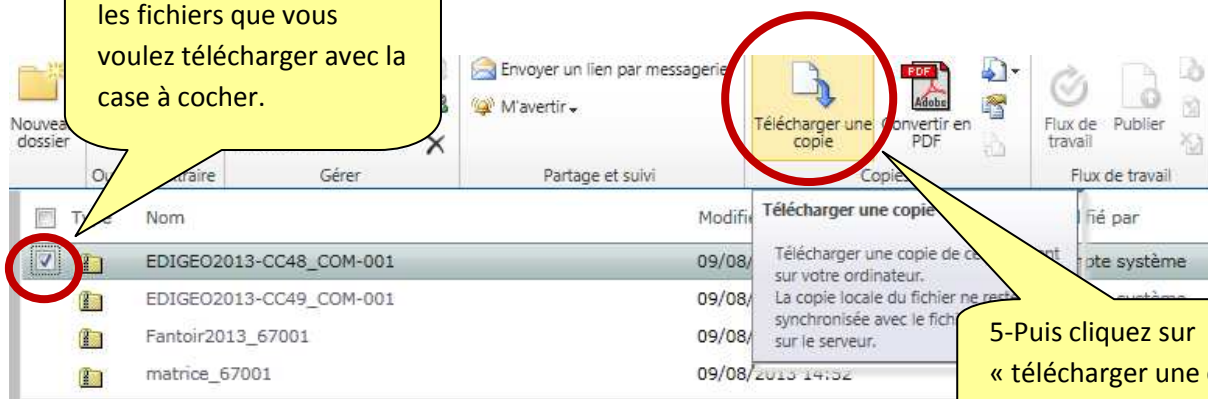
ECRAN 4

Affichage des 4 fichiers zips concernant uniquement votre territoire.

Type	Nom	Modifié	Modifié par
	EDIGEO2013-CC48_COM-001	09/08/2013 14:52	Compte système
	EDIGEO2013-CC49_COM-001	09/08/2013 14:52	Compte système
	Fantoir2013_67001	09/08/2013 14:52	Compte système
	matrice_67001	09/08/2013 14:52	Compte système

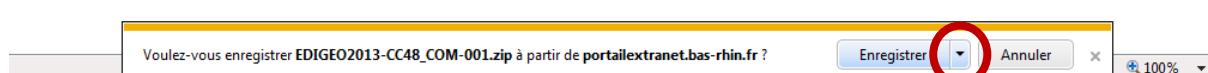
ECRAN 5

4-Sélectionnez un par un les fichiers que vous voulez télécharger avec la case à cocher.



Type	Nom	Modifié	Modifié par
<input checked="" type="checkbox"/>	EDIGEO2013-CC48_COM-001	09/08/2013 14:52	Compte système
<input type="checkbox"/>	EDIGEO2013-CC49_COM-001	09/08/2013 14:52	Compte système
<input type="checkbox"/>	Fantoir2013_67001	09/08/2013 14:52	Compte système
<input type="checkbox"/>	matrice_67001	09/08/2013 14:52	Compte système

5-Puis cliquez sur « télécharger une copie ».



6-Avec Internet Explorer 9, une fenêtre s'ouvre en bas de l'écran. Grâce à la petite flèche sélectionnez « enregistrer sous » et pointez un répertoire où vous stockerez vos données cadastrales.

2- Comment revenir sur la page d'accueil ?



A tout moment, pour revenir à la page d'accueil de l'extranet « données cadastrales », cliquez sur : **données cadastrales** ou sur **page d'accueil**

3- Quelles ressources puis-je solliciter en cas de difficulté ?

Pour les problèmes de connexion au portail ou au e-service : e-services@cg67.fr

Pour les questions sur les données cadastrales : anne-laure.hanf@cg67.fr ou 03-88-76-68-78